



**КОМИТЕТ ИМУЩЕСТВЕННЫХ ОТНОШЕНИЙ  
АДМИНИСТРАЦИИ ПЕРМСКОГО МУНИЦИПАЛЬНОГО РАЙОНА**

**РЕШЕНИЕ**

о размещении объектов № 516

Пермский край  
Пермский район

22.07.2020

Комитет имущественных отношений администрации Пермского муниципального района разрешает Открытому акционерному обществу «Межрегиональная распределительная сетевая компания Урала» (ИНН 6671163413, ОГРН 1056604000970, почтовый адрес: 614016, г. Пермь, ул. Инженерная, 17)

размещение объекта «Строительство КТП 10/0,4 кВ, ВЛ 10 кВ с установкой РЛКВ, ВЛ 0,4 кВ для электроснабжения объекта по адресу: Пермский край, Пермский район, д. Хмели (4500050453)»

на землях государственная собственность на которые не разграничена

на срок бессрочно

Местоположение: Пермский край, Пермский район, Савинское с/п, д. Хмели.

Приложение: схема предполагаемых к использованию земель или части земельного участка.

Председатель комитета  
имущественных отношений  
администрации Пермского  
муниципального района

(подпись, печать)

Г.В. Мюресов



**Схема предполагаемых к использованию земель или части земельного**

**Объект:** «Строительство КТП 10/0,4 кВ, ВЛ 10 кВ с установкой РЛКВ, ВЛ 0,4 кВ для электроснабжения объекта по адресу: Пермский край, Пермский район, д. Хмели (4500050453)»

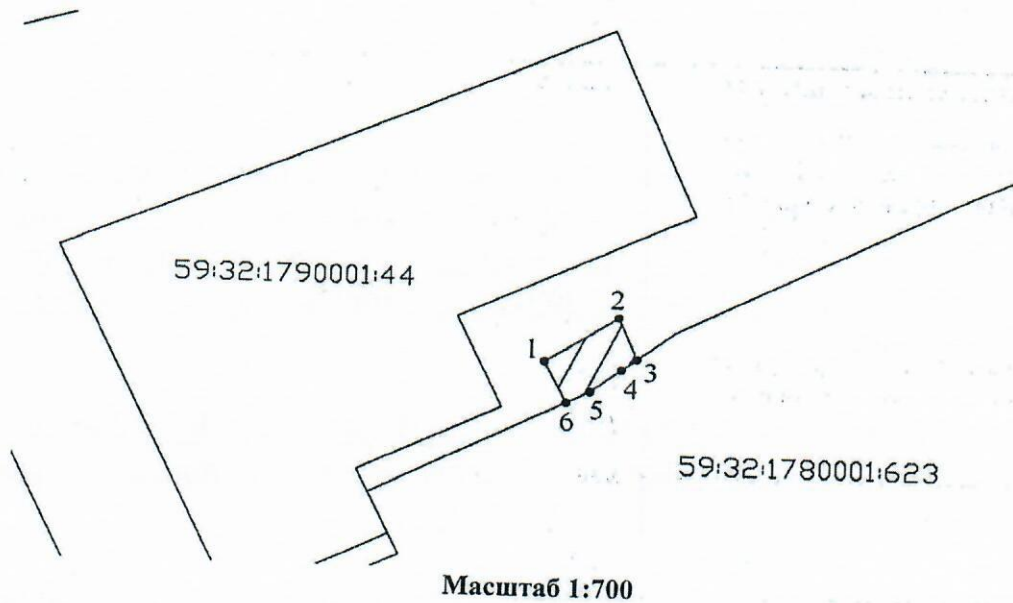
**Местоположение:** Пермский край, Пермский район, д. Хмели

**Площадь земель или части земельного участка, кв.м.:** 26

**Категория земель:** Земли населённых пунктов


**Вид разрешенного использования земельного участка:** -


**Цель использования:** под объекты инженерного оборудования электроснабжения (Строительство КТП 10/0,4 кВ, ВЛ 10 кВ с установкой РЛКВ, ВЛ 0,4 кВ для электроснабжения объекта по адресу: Пермский край, Пермский район, д. Хмели (4500050453))



**Описание границ смежных землепользователей:**  
3-6 - зем.уч.с КН 59:32:1780001:623

Координаты характерных точек МСК-59		
№	X	Y
1	510833,63	2221701,27
2	510838,30	2221708,30
3	510834,02	2221710,15
4	510832,84	2221708,66
5	510830,52	2221705,71
6	510829,36	2221703,46
1	510833,63	2221701,27

**Условные обозначения:**  
 предполагаемые к использованию земли  
 — граница земельного участка, сведения о котором внесены в ГКН  
 • 1 характерные точки границы испрашиваемого земельного участка



Заявление \_\_\_\_\_ Е.В. Кузнецова